

**GENDARMERIE NATIONALE**

Commandement de la gendarmerie d'outre mers

Commandement de la gendarmerie de WALLIS et FUTUNA  
BR WALLIS**DISPARITION INQUIÉTANTE DE PERSONNE**

D72 etw

**PROCÈS-VERBAL D'INVESTIGATIONS**

Code unité	Nmr P.V.	Année	Nmr dossier justice
17834	00017	2020	

Nmr pièce d 12	N° feuillet 1 / 4
-------------------	----------------------

Le samedi 05 décembre 2020 à 09 heures 20 minutes.

Nous soussigné Adjudant Chef dominique MULLER, Officier de Police Judiciaire en résidence à UVEA 98600

Vu les articles 16 à 19 et 74-1 du Code de Procédure Pénale.

Nous trouvant au bureau de notre unité à UVEA 98600, rapportons les opérations suivantes :

**ENQUÊTE**

Monsieur SCHMIDT Michael a adressé plusieurs messages à l'aide de son GPS GARMIN ce dès son arrivée sur WALLIS le 27/11/2020 vers 07H40.

Les messages annexés au présent nous ont été remis par la Colonelle LA FONTAINE, directeur opérationnel sur cette enquête.

**Mentionnons que les heures indiquées correspondent à l'heure de réception du message et non à l'heure d'envoi, un décalage de quelques minutes pouvant être observé. L'Officier de Police Judiciaire**

- Le 27/11/2020 à 07H44 : message de Mike SCHMIDT à comgendWF :  
« Harbor entrance » : « entrée du port ».

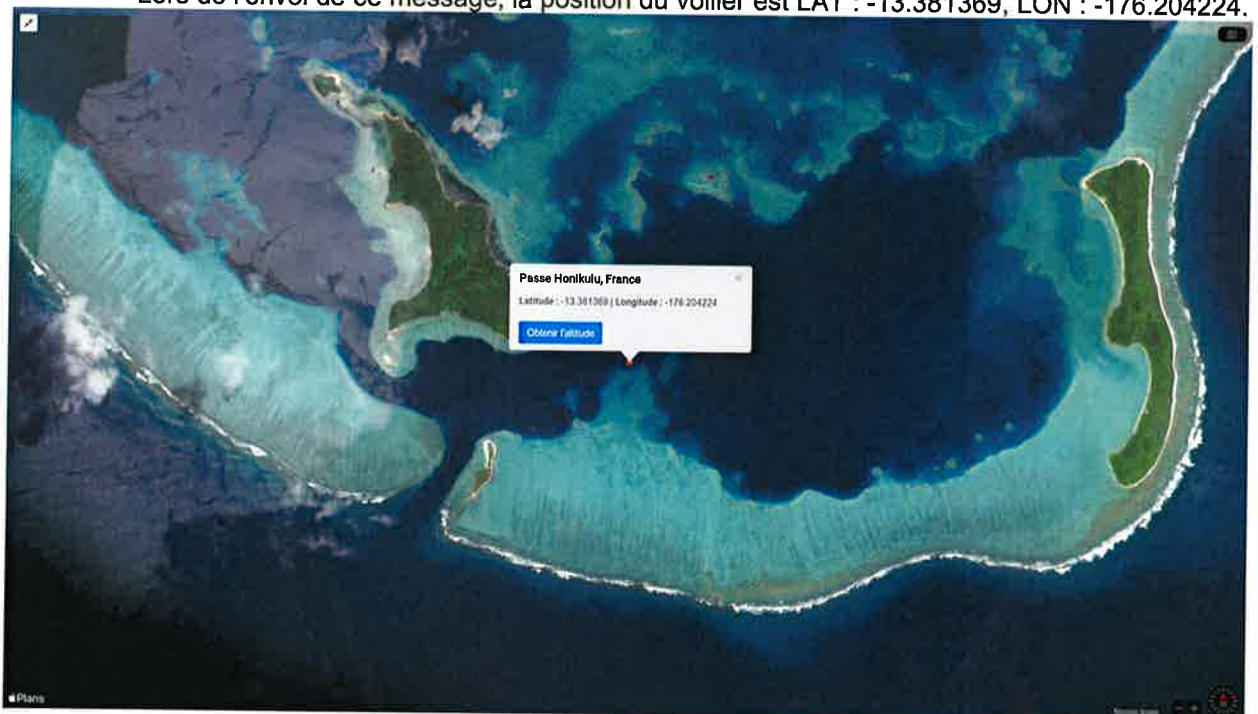
- 27/11/2020 à 07H48 : message de Mike SCHMIDT à ComgendWF :  
« Can we enter and where to anchorage » : « Pouvons nous entrer et où pouvons nous jeter l'ancre »?

- Le 27/11/2020 à 07H50 : message de Mike SCHMIDT à ComgendWF :  
« Motor is disabled too » : « moteur en panne également ».

- 27/11/2020 à 10H08 : message de Mike SCHMIDT à ComgendWF :  
« Zulu sailing boat is someone coming out for us » ? : « Du Zulu, y a t'il quelqu'un qui vient à notre rencontre » ?

- 28/11/2020 à 12H11 : message de Mike SCHMIDT à ComgendWF :  
« We made it into lagoon and are redy to anchor » : « on l'a rentré dans le lagon et on est prêt à jeter l'ancre ».

Lors de l'envoi de ce message, la position du voilier est LAT : -13.381369, LON : -176.204224.

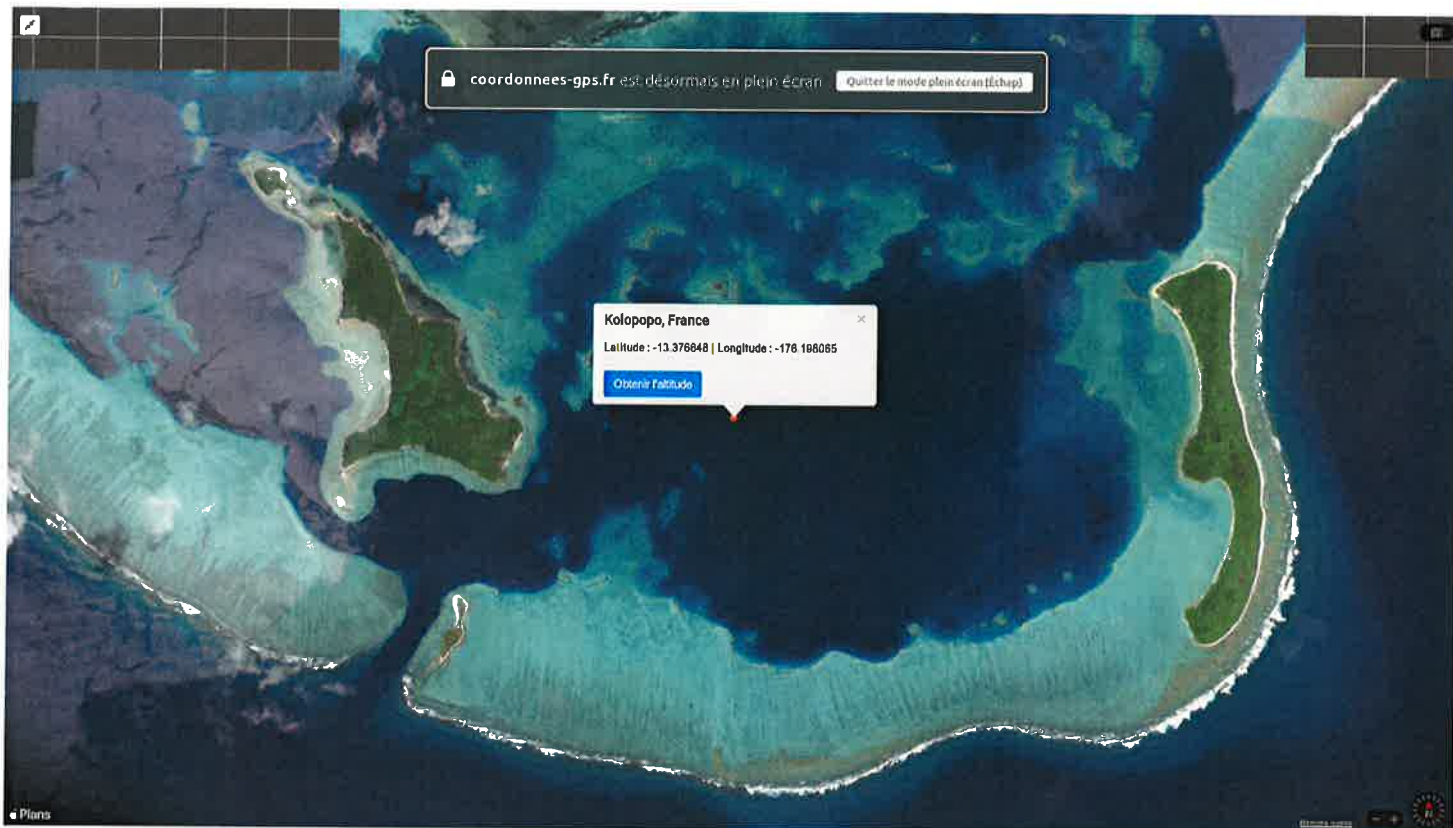


*(Handwritten signature in blue ink)*

- 28/11/2020 à 12H17 : message de Mike SCHMIDT à ComgendWF :

Il envoie les coordonnées GPS de sa position, à savoir S : 13 22' 35.47", W 176 11'51.89", vitesse 3.7 Kn, ce qui correspond à 6.85 km/H.

Sa position transposée sur une carte correspond à :



- 28/11/2020 à 12H17 : message de Mike SCHMIDT à ComgendWF :

« 2 guys just jumped ship send security ti my location » : ce qui signifie « les deux gars viennent de sauter du bateau, envoyez la sécurité à ma position ».

Il se trouve à ce moment là à la position référencée sur la carte ci-avant.

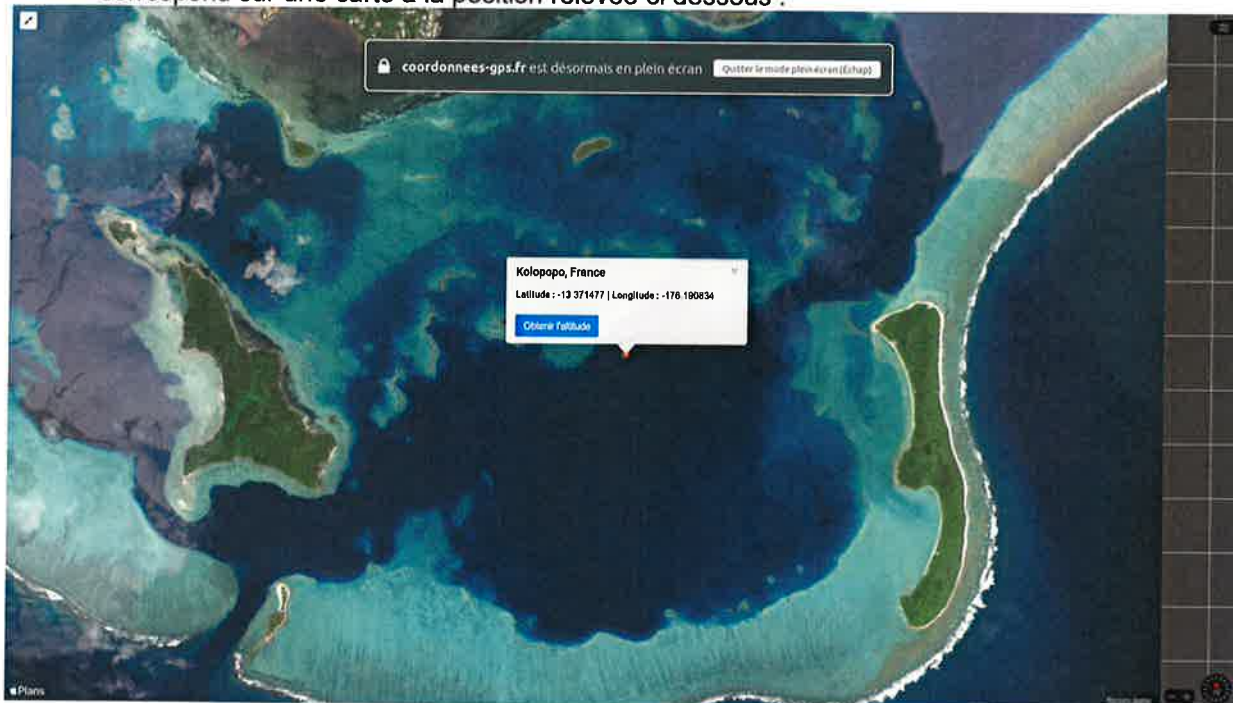
Nous précisons qu'à 12H17, il envoie le message d'alerte. En réalité il est environ 12H15 quand il l'envoie si on prend en référence le message de 12H11 puisque l'analyse de la localisation du GPS sur GARMIN SHARE permettait de définir que le message reçu à 12H11 avait été envoyé à 12H09, ce qui fait 02 minutes de décalage entre l'envoi et la réception.

**Cela signifie en clair qu'il se passe 06 minutes entre le moment où SCHMIDT Michael lance l'alerte et le moment où les deux individus sautent à l'eau.**

**L'Officier de Police Judiciaire**

- 28/11/2020 à 14H44 : message de Mike SCHMIDT à ComgendWF :  
« OK ».

Il se trouve à ce moment là à la position : LAT : -13.371477, LON : -176.190834 c qui correspond sur une carte à la position relevée ci dessous :



Cette position est celle qui correspond à son mouillage dans le lagon, position qu'il ne quittera que le 28/11/2020 vers 17H30 quand il sera accompagné vers la baie de GAHI.

- 28/11/2020 à 15h16 : message de Mike SCHMIDT à ComgendWF :  
« the only things they took was what they were wearing and a small bag not any bigger than a ziploc bag » : ce qui signifie « les seules choses qu'ils ont emporté est ce de quoi ils étaient vêtus et un petit sac pas plus grand qu'un sac ziploc ».

Il envoie cela de la position de mouillage.

- 28/11/2020 à 15H17 : message de Mike SCHMIDT à ComgendWF :  
« they cut my radios so i could not call authority », ce qui signifie « ils ont coupé mes radios afin que je ne puisse contacter les autorités ».

Il envoie ce message de sa position de mouillage comme tous les suivants.

- 28/11/2020 à 15H19 : message de Mike SCHMIDT à ComgendWF :  
« They tried to dis track me with radio probably to get thier hands on the garmin but failed », ce qui signifie « ils ont essayer de me distraire avec la radio dans le but certainement de mettre la main sur le garmin, mas ils ont échoué ».

- 28/11/2020 à 15H13 : message de Mike SCHMIDT à ComgendWF :  
« good, their cleand the bottem o the this morning and when the wind shifted to from wst thez helped me pull anchor and sail her in », ce qui signifie « ils ont nettoyé le bas « du bateau » ce matin, et quand le vent a soufflé de l'ouest, ils m'ont aidé à lever l'ancre et à naviguer à l'intérieur ».

**L'Officier de Police Judiciaire**

-28/11/2020 à 15H28 : message de Mike SCHMIDT à ComgendwF :

« i am pretty shure they would have made to the small island. Need to look on that island before it gets dark and they try to swim to the bigger island », ce qui signifie « je suis presque certain qu'ils ont été sur le petit îlot. Vous avez besoin de vérifier avant qu'il ne fasse nuit, et qu'ils tentent de nager jusqu'à l'îlot plus grand ».

- 28/11/2020 à 15H34 : message de Mike SCHMIDT à ComgendwF :

« I have photo copy of ids but can not send on garmin. They are 20 year Isaz shorts t shirt whhite male. Yada 27 phd student black male shorts t shirt », ce qui signifie « j'ai des copies des pièces d'identité. Izas vingt ans, homme blanc, short et t shirt. Yada, 27 ans, homme noir, « phd » étudiant, short t shirt ».

- 28/11/2020 à 15H58 : message de Mike SCHMIDT à ComgendwF :

« 20yr Calvin Danian. 27 yr Shukree Abdul'Rashed ».

- 29/11/2020 à 17H03 : message de Mike SCHMIDT à ComgendwF :

« can you please have hospital contact me on garmin with test result. And can you have Catherine PILORGE contact me as well for water and food. Thank you Mike », ce qui signifie « pouvez vous faire que l'hôpital me contact sur le garmin avec le résultat du test. Et pouvez vous demander à Catherine PILORGE me contacte aussi pour de l'eau et de la nourriture. Merci Mike ».

- 29/11/2020 à 17H21 : message de Mike SCHMIDT à ComgendwF :

« thank you very much », soit « merci beaucoup ».

Nous annexons au présent les messages obtenus en cotes 01 à 17.

Dont procès verbal fait et clos à UVEA 98600, le 05 décembre 2020

**L'Officier de Police Judiciaire**



*d72 Cote 01*  
*D72/4 etw*

**Sujet :** [Internet] inReach message from Mike Schmidt  
**De :** "Mike Schmidt (via inReach)" <no.reply.inreach@garmin.com>  
**Date :** 27/11/2020 07:44  
**Pour :** comgendwf@gendarmerie.interieur.gouv.fr

Harbor entance

View the location or send a reply to Mike Schmidt:

<https://us0.explore.garmin.com/textmessage/txtmsg?extId=fae6b437-d958-40e4-8c15-6ae20de55c24&adr=comgendwf%40gendarmerie.interieur.gouv.fr>

Mike Schmidt sent this message from: Lat -13.403234 Lon -176.221476

Do not reply directly to this message.

This message was sent to you using the inReach two-way satellite communicator with GPS. To learn more, visit <http://explore.garmin.com/inreach>.

—avertissement.txt—

L'expéditeur apparent de ce message ne correspond pas à son expéditeur réel. S'il s'agit d'un message issu d'une liste de diffusion, ce comportement est normal.

—Pièces jointes :—

avertissement.txt

161 octets

d12 cte 02  
D72/5 etw

**Sujet :** [Internet] inReach message from Mike Schmidt  
**De :** "Mike Schmidt (via inReach)" <no.reply.inreach@garmin.com>  
**Date :** 27/11/2020 07:48  
**Pour :** comgendwf@gendarmerie.interieur.gouv.fr

Can we enter and where to anchorage?

View the location or send a reply to Mike Schmidt:

<https://us0.explore.garmin.com/textmessage/txtmsg?extId=5dd2f8d2-7d38-4f41-9f4a-da72e56dd651&adr=comgendwf%40gendarmerie.interieur.gouv.fr>

Mike Schmidt sent this message from: Lat -13.405477 Lon -176.218214

Do not reply directly to this message.

This message was sent to you using the inReach two-way satellite communicator with GPS. To learn more, visit <http://explore.garmin.com/inreach>.

—avertissement.txt

---

L'expéditeur apparent de ce message ne correspond pas à son expéditeur réel. S'il s'agit d'un message issu d'une liste de diffusion, ce comportement est normal.

—Pièces jointes :

---

avertissement.txt

161 octets

[Internet] inReach message from Mike Schmidt

*d12 Cte 03*  
*D72/6*  
*etw*

**Sujet :** [Internet] inReach message from Mike Schmidt  
**De :** "Mike Schmidt (via inReach)" <no.reply.inreach@garmin.com>  
**Date :** 27/11/2020 07:50  
**Pour :** comgendwf@gendarmerie.interieur.gouv.fr

Motor is disabled too

View the location or send a reply to Mike Schmidt:

<https://us0.explore.garmin.com/textmessage/txtmsg?extId=2a624dd9-80f4-4ca0-af37-4e74c715ac7d&adr=comgendwf%40gendarmerie.interieur.gouv.fr>

Mike Schmidt sent this message from: Lat -13.406625 Lon -176.216862

Do not reply directly to this message.

This message was sent to you using the inReach two-way satellite communicator with GPS. To learn more, visit <http://explore.garmin.com/inreach>.

---

—avertissement.txt—

L'expéditeur apparent de ce message ne correspond pas à son expéditeur réel. S'il s'agit d'un message issu d'une liste de diffusion, ce comportement est normal.

---

—Pièces jointes :—

avertissement.txt

161 octets

[Internet] inReach message from Mike Schmidt

**Sujet :** [Internet] inReach message from Mike Schmidt

**De :** "Mike Schmidt (via inReach)" <no.reply.inreach@garmin.com>

**Date :** 27/11/2020 10:08

**Pour :** comgendwf@gendarmerie.interieur.gouv.fr

*d72 Cote 04*  
*D72/7*  
*etw*

Zulu sailing boat is someone coming out for us?

View the location or send a reply to Mike Schmidt:

<https://us0.explore.garmin.com/textmessage/txtmsg?extId=27216710-6153-4eeb-ab17-c99004534b21&adr=comgendwf%40gendarmerie.interieur.gouv.fr>

Mike Schmidt sent this message from: Lat -13.397559 Lon -176.2236

Do not reply directly to this message.

This message was sent to you using the inReach two-way satellite communicator with GPS. To learn more, visit <http://explore.garmin.com/inreach>.

—avertissement.txt—

L'expéditeur apparent de ce message ne correspond pas à son expéditeur réel. S'il s'agit d'un message issu d'une liste de diffusion, ce comportement est normal.

—Pièces jointes :—

avertissement.txt

161 octets



*d12 Cto S*  
*D72/8 dw*

**Sujet :** [Internet] inReach message from Mike Schmidt  
**De :** "Mike Schmidt (via inReach)" <no.reply.inreach@garmin.com>  
**Date :** 28/11/2020 12:11  
**Pour :** comqendwf@gendarmerie.interieur.gouv.fr

We made it into the lagoon and are ready to anchor

View the location or send a reply to Mike Schmidt:  
<https://us0.explore.garmin.com/textmessage/txtmsg?extId=49e23341-1515-48c2-820a-d4b20eec05e8&adr=comqendwf%40gendarmerie.interieur.gouv.fr>

Mike Schmidt sent this message from: Lat -13.381369 Lon -176.204224

Do not reply directly to this message.

This message was sent to you using the inReach two-way satellite communicator with GPS. To learn more, visit <http://explore.garmin.com/inreach>.

—avertissement.txt

---

L'expéditeur apparent de ce message ne correspond pas à son expéditeur réel. S'il s'agit d'un message issu d'une liste de diffusion, ce comportement est normal.

—Pièces jointes :

---

avertissement.txt

161 octets

[Internet] inReach message from Mike Schmidt

**Sujet :** [Internet] inReach message from Mike Schmidt

**De :** "Mike Schmidt (via inReach)" <no.reply.inreach@garmin.com>

**Date :** 28/11/2020 12:17

**Pour :** comgendwf@gendarmerie.interieur.gouv.fr

*d12 Cste 06  
D72/g dw*

My Location:

S 13 22'35.47''

W 176 11'51.89''

Elev: 29 ft.

Course: ENE 60 M

Speed: 3.7 kn

View the location or send a reply to Mike Schmidt:

<https://us0.explore.garmin.com/textmessage/txtmsg?extId=36c99e22-c1fa-4bd7-84c6-7a8e3398e6cc&adr=comgendwf%40gendarmerie.interieur.gouv.fr>

Mike Schmidt sent this message from: Lat -13.376466 Lon -176.19755

Do not reply directly to this message.

This message was sent to you using the inReach two-way satellite communicator with GPS. To learn more, visit <http://explore.garmin.com/inreach>.

— avertissement.txt —

L'expéditeur apparent de ce message ne correspond pas à son expéditeur réel. S'il s'agit d'un message issu d'une liste de diffusion, ce comportement est normal.

— Pièces jointes : —

avertissement.txt

161 octets

d12 Cote 07  
D72/10  
ehw

**Sujet :** [Internet] inReach message from Mike Schmidt  
**De :** "Mike Schmidt (via inReach)" <no.reply.inreach@garmin.com>  
**Date :** 28/11/2020 12:17  
**Pour :** comqendwf@gendarmerie.interieur.gouv.fr

2 guys just jumped ship send security to my location

View the location or send a reply to Mike Schmidt:  
<https://us0.explore.garmin.com/textmessage/txtmsg?extId=821f0c60-09fd-47ad-a130-ea73fd2f69c1&adr=comqendwf%40qendarmerie.interieur.gouv.fr>

Mike Schmidt sent this message from: Lat -13.376648 Lon -176.198065

Do not reply directly to this message.

This message was sent to you using the inReach two-way satellite communicator with GPS. To learn more, visit <http://explore.garmin.com/inreach>.

~~—avertissement.txt~~

L'expéditeur apparent de ce message ne correspond pas à son expéditeur réel. S'il s'agit d'un message issu d'une liste de diffusion, ce comportement est normal.

~~—Pièces jointes :~~

avertissement.txt

161 octets

[Internet] inReach message from Mike Schmidt

*d12 Cote 08*  
*D72/11*  
*du*

**Sujet :** [Internet] inReach message from Mike Schmidt  
**De :** "Mike Schmidt (via inReach)" <no.reply.inreach@garmin.com>  
**Date :** 28/11/2020 14:44  
**Pour :** comgendwf@gendarmerie.interieur.gouv.fr

Ok

View the location or send a reply to Mike Schmidt:

<https://us0.explore.garmin.com/textmessage/txtmsg?extId=55db9434-ed4b-4e46-8975-42b5e9519d5d&adr=comgendwf%40gendarmerie.interieur.gouv.fr>

Mike Schmidt sent this message from: Lat -13.371477 Lon -176.190834

Do not reply directly to this message.

This message was sent to you using the inReach two-way satellite communicator with GPS. To learn more, visit <http://explore.garmin.com/inreach>.

—avertissement.txt—

L'expéditeur apparent de ce message ne correspond pas à son expéditeur réel. S'il s'agit d'un message issu d'une liste de diffusion, ce comportement est normal.

—Pièces jointes :—

avertissement.txt

161 octets

D79/12  
d12 Cote 09 estw

**Sujet :** [Internet] inReach message from Mike Schmidt

**De :** "Mike Schmidt (via inReach)" <no.reply.inreach@garmin.com>

**Date :** 28/11/2020 15:16

**Pour :** comgendwf@gendarmerie.interieur.gouv.fr

The only things they took was what they were wearing and a very small bag not any bigger than a ziploc bag

View the location or send a reply to Mike Schmidt:

<https://us0.explore.garmin.com/textmessage/txtmsg?extId=522bcd29-6c6e-40c7-8db1-90915f28c209&adr=comgendwf%40gendarmerie.interieur.gouv.fr>

Mike Schmidt sent this message from: Lat -13.371477 Lon -176.190877

Do not reply directly to this message.

This message was sent to you using the inReach two-way satellite communicator with GPS. To learn more, visit <http://explore.garmin.com/inreach>.

---

—avertissement.txt

L'expéditeur apparent de ce message ne correspond pas à son expéditeur réel. S'il s'agit d'un message issu d'une liste de diffusion, ce comportement est normal.

---

—Pièces jointes :

avertissement.txt

161 octets

[Internet] inReach message from Mike Schmidt

D70/13 etw  
d12 Cote 10

**Sujet :** [Internet] inReach message from Mike Schmidt  
**De :** "Mike Schmidt (via inReach)" <no.reply.inreach@garmin.com>  
**Date :** 28/11/2020 15:17  
**Pour :** comgendwf@gendarmerie.interieur.gouv.fr

They cut my radios so i could not call authority

View the location or send a reply to Mike Schmidt:

<https://us0.explore.garmin.com/textmessage/txtmsg?extId=8658c995-75b2-47a2-8e7c-9ae5be4f7ed2&adr=comgendwf%40gendarmerie.interieur.gouv.fr>

Mike Schmidt sent this message from: Lat -13.371477 Lon -176.190898

Do not reply directly to this message.

This message was sent to you using the inReach two-way satellite communicator with GPS. To learn more, visit <http://explore.garmin.com/inreach>.

—avertissement.txt—

L'expéditeur apparent de ce message ne correspond pas à son expéditeur réel. S'il s'agit d'un message issu d'une liste de diffusion, ce comportement est normal.

—Pièces jointes:—

avertissement.txt

161 octets

d12 code 11 D72/14  
du

**Sujet :** [Internet] inReach message from Mike Schmidt  
**De :** "Mike Schmidt (via inReach)" <no.reply.inreach@garmin.com>  
**Date :** 28/11/2020 15:19  
**Pour :** comgendwf@gendarmerie.interieur.gouv.fr

They tried to dis track me with radio below probably to get thier hands on the gramin but failed

View the location or send a reply to Mike Schmidt:

<https://us0.explore.garmin.com/textmessage/txtmsg?extId=f512ada9-3229-44aa-824c-21b2d6a7530f&adr=comgendwf%40gendarmerie.interieur.gouv.fr>

Mike Schmidt sent this message from: Lat -13.371456 Lon -176.190877

Do not reply directly to this message.

This message was sent to you using the inReach two-way satellite communicator with GPS. To learn more, visit <http://explore.garmin.com/inreach>.

---

~~—avertissement.txt~~

L'expéditeur apparent de ce message ne correspond pas à son expéditeur réel. S'il s'agit d'un message issu d'une liste de diffusion, ce comportement est normal.

---

~~—Pièces jointes :~~

avertissement.txt

161 octets

D78/15 ehw  
d12 Cote 12

**Sujet :** [Internet] inReach message from Mike Schmidt  
**De :** "Mike Schmidt (via inReach)" <no.reply.inreach@garmin.com>  
**Date :** 28/11/2020 15:13  
**Pour :** comgendwf@gendarmerie.interieur.gouv.fr

Good, they cleand the bottem of the this morning and when the wind shifted to from West they helped me pull anchor and sail her in

View the location or send a reply to Mike Schmidt:

<https://us0.explore.garmin.com/textmessage/txtmsg?extId=293415c0-9f2d-47be-9f78-681e4ff0bb7c&adr=comgendwf%40gendarmerie.interieur.gouv.fr>

Mike Schmidt sent this message from: Lat -13.371466 Lon -176.190856

Do not reply directly to this message.

This message was sent to you using the inReach two-way satellite communicator with GPS. To learn more, visit <http://explore.garmin.com/inreach>.

---

~~avertissement.txt~~

L'expéditeur apparent de ce message ne correspond pas à son expéditeur réel. S'il s'agit d'un message issu d'une liste de diffusion, ce comportement est normal.

---

~~Pièces jointes :~~

avertissement.txt

161 octets



D72/116 etc  
dir cote 73 etc

**Sujet :** [Internet] inReach message from Mike Schmidt  
**De :** "Mike Schmidt (via inReach)" <no.reply.inreach@garmin.com>  
**Date :** 28/11/2020 15:28  
**Pour :** comgendwf@gendarmerie.interieur.gouv.fr

I am pretty shure they would have made to that small island. Need to look on that island before it gets dark and they try to swim to the bigger island

View the location or send a reply to Mike Schmidt:

<https://us0.explore.garmin.com/textmessage/txtmsg?extId=c01fccea-6b64-4d8f-af22-4e29afaba258&adr=comgendwf%40gendarmerie.interieur.gouv.fr>

Mike Schmidt sent this message from: Lat -13.371466 Lon -176.190898

Do not reply directly to this message.

This message was sent to you using the inReach two-way satellite communicator with GPS. To learn more, visit <http://explore.garmin.com/inreach>.

---

—avertissement.txt—

L'expéditeur apparent de ce message ne correspond pas à son expéditeur réel. S'il s'agit d'un message issu d'une liste de diffusion, ce comportement est normal.

---

—Pièces jointes :—

avertissement.txt

161 octets

D72/17  
d12 Cde 14 dw

**Sujet :** [Internet] inReach message from Mike Schmidt  
**De :** "Mike Schmidt (via inReach)" <no.reply.inreach@garmin.com>  
**Date :** 28/11/2020 15:34  
**Pour :** comqendwf@gendarmerie.interieur.gouv.fr

I have photo copy of ids but can not send on garmin. they are 20year Isaz shorts t shirt white male. Yada 27 phd student black male shorts t shrit

View the location or send a reply to Mike Schmidt:

<https://us0.explore.garmin.com/textmessage/txtmsg?extId=0e9d30b4-77c6-428d-94f5-2402020adae0&adr=comqendwf%40gendarmerie.interieur.gouv.fr>

Mike Schmidt sent this message from: Lat -13.371477 Lon -176.190898

Do not reply directly to this message.

This message was sent to you using the inReach two-way satellite communicator with GPS. To learn more, visit <http://explore.garmin.com/inreach>.

~~—avertissement.txt~~

L'expéditeur apparent de ce message ne correspond pas à son expéditeur réel. S'il s'agit d'un message issu d'une liste de diffusion, ce comportement est normal.

~~—Pièces jointes :~~

avertissement.txt

161 octets

D72/18 etw  
d12 Cote 75

**Sujet :** [Internet] inReach message from Mike Schmidt  
**De :** "Mike Schmidt (via inReach)" <no.reply.inreach@garmin.com>  
**Date :** 28/11/2020 15:58  
**Pour :** comqendwf@gendarmerie.interieur.gouv.fr

20yr Calvin Danian  
27yr Shukree Abdul'rashed

View the location or send a reply to Mike Schmidt:  
<https://us0.explore.garmin.com/textmessage/txtmsg?extId=e8297b11-852e-46c5-8c04-9ae043d12169&adr=comqendwf%40gendarmerie.interieur.gouv.fr>

Mike Schmidt sent this message from: Lat -13.371434 Lon -176.190834

Do not reply directly to this message.

This message was sent to you using the inReach two-way satellite communicator with GPS.  
To learn more, visit <http://explore.garmin.com/inreach>.

---

—avertissement.txt—

L'expéditeur apparent de ce message ne correspond pas à son expéditeur réel.  
S'il s'agit d'un message issu d'une liste de diffusion, ce comportement est normal.

---

—Pièces jointes—

avertissement.txt

161 octets

D72/19  
d12 Cote 16 *etc*

**Sujet :** [Internet] inReach message from Mike Schmidt  
**De :** "Mike Schmidt (via inReach)" <no.reply.inreach@garmin.com>  
**Date :** 29/11/2020 17:03  
**Pour :** comgendwf@gendarmerie.interieur.gouv.fr

Can you please have hospital contact me on gramin with test result. and can you have Catherine Pilorge contact me as well for water and food. thank you Mike

View the location or send a reply to Mike Schmidt:

<https://us0.explore.garmin.com/textmessage/txtmsq?extId=2dc255b1-bdf1-4320-bfe2-824255521f6c&adr=comgendwf%40gendarmerie.interieur.gouv.fr>

Mike Schmidt sent this message from: Lat -13.335804 Lon -176.185749

Do not reply directly to this message.

This message was sent to you using the inReach two-way satellite communicator with GPS. To learn more, visit <http://explore.garmin.com/inreach>.

~~—avertissement.txt~~

L'expéditeur apparent de ce message ne correspond pas à son expéditeur réel. S'il s'agit d'un message issu d'une liste de diffusion, ce comportement est normal.

~~—Pièces jointes :~~

avertissement.txt

161 octets

d12 Code 77  
D72/alo etw

**Sujet :** [Internet] inReach message from Mike Schmidt

**De :** "Mike Schmidt (via inReach)" <no.reply.inreach@garmin.com>

**Date :** 29/11/2020 17:21

**Pour :** comgendwf@gendarmerie.interieur.gouv.fr

Thank you very much!

View the location or send a reply to Mike Schmidt:

<https://us0.explore.garmin.com/textmessage/txtmsg?extId=6694ebc4-25fc-4bce-b772-7da5aefc23e0&adr=comgendwf%40gendarmerie.interieur.gouv.fr>

Mike Schmidt sent this message from: Lat -13.335782 Lon -176.18577

Do not reply directly to this message.

This message was sent to you using the inReach two-way satellite communicator with GPS. To learn more, visit <http://explore.garmin.com/inreach>.

---

—avertissement.txt—

L'expéditeur apparent de ce message ne correspond pas à son expéditeur réel. S'il s'agit d'un message issu d'une liste de diffusion, ce comportement est normal.

---

—Pièces jointes :—

avertissement.txt

161 octets

<b>GENDARMERIE NATIONALE</b> Commandement de la gendarmerie d'outre mers Commandement de la gendarmerie de WALLIS et FUTUNA BR WALLIS			
Code unité	Nmr P.V.	Année	Nmr dossier justice
17834	00017	2020	

DISPARITION INQUIÉTANTE DE PERSONNE

D7A  
che

PROCÈS-VERBAL D'INVESTIGATIONS

Nmr pièce	N° feuillet
d 11.	1 / 1

Le samedi 05 décembre 2020 à 13 heures 45 minutes.

Nous soussigné Adjudant Chef dominique MULLER, Officier de Police Judiciaire en résidence à UVEA 98600

Vu les articles 16 à 19 et 74-1 du Code de Procédure Pénale.

Nous trouvant au bureau de notre unité à UVEA 98600, rapportons les opérations suivantes :

### ENQUÊTE

Le 01 décembre 2020 nous avons effectuer une perquisition en ligne était réalisée sur le site [HTTPS://share.garmin.com/2mdph](https://share.garmin.com/2mdph), correspondant au suivi sur garmin explorer du GPS de Michael SCHMIDT.

Lors de cette perquisition en ligne nous avons pu constater que le trajet effectué par le GPS était visible depuis la CALIFORNIE jusqu'à WALLIS.

Le 02 décembre 2020, nous constatons en retournant sur la page mentionnée, que le trajet entre WALLIS et PAGO PAGO avait disparu.

Depuis le 02 décembre 2020 jusqu'à ce jour, nous avons réalisé quotidiennement la vérification de savoir si les données GPS entre PAGO PAGO et WALLIS étaient réapparues.

Nous pouvons affirmer ce jour, que ces données ont bel et bien disparues, très certainement par l'action d'un tiers ayant en sa possession les identifiants et mot de passe de Michael SCHMIDT, données permettant de se connecter à son interface personnelle sur le site de GARMIN.

Mentionnons, à ce sujet, que SCHMIDT Michael a été interrogé sur cette question et qu'il a nié être à l'origine de cette action, affirmant qu'il arrivait que les données disparaissent une journée pour réapparaître le lendemain.

Nous joignons au présent une copie écran du site mentionné sur lequel nous pouvons constater l'absence des points de navigation du trajet SAMOA Américaine à WALLIS.

Dont procès verbal fait et clos à UVEA 98600, le 05 décembre 2020 à 13 heures 50 minutes.

L'Officier de Police Judiciaire



D71/1 du

# EXPLORE

Filtres cartographiques (désactivé)

## Bibliothèque

(20:01) (24:01) (1:01) (10:01)

- Résumé du suivi  
1 déc. 2020 17:03 1,06 mi
- Résumé du suivi  
26 oct. 2020 20:49 2162,9 mi
- Résumé du suivi  
24 oct. 2020 07:28 316,49 mi
- Résumé du suivi  
22 oct. 2020 10:16 210,33 mi
- Résumé du suivi  
7 oct. 2020 05:03 1828,28 mi
- Résumé du suivi  
29 sept. 2020 06:04 208,26 mi
- Résumé du suivi  
25 sept. 2020 08:24 0,03 mi
- Résumé du suivi  
24 sept. 2020 12:43 0,01 mi
- Résumé du suivi  
21 sept. 2020 19:37 0,02 mi
- Résumé du suivi  
21 sept. 2020 18:57 0 mi
- Résumé du suivi  
21 sept. 2020 12:06 0,04 mi
- Résumé du suivi  
17 sept. 2020 12:43 0,14 mi
- Résumé du suivi  
15 sept. 2020 11:17 0,05 mi



Les heures sont celles du fuseau horaire Pacific/Tarawa (UTC +12)

Voir les tracés récents

**GENDARMERIE NATIONALE**

Commandement de la gendarmerie d'outre mers

Commandement de la gendarmerie de

WALLIS et FUTUNA

BR WALLIS

**DISPARITION INQUIÉTANTE DE PERSONNE**D70  
dw**PROCÈS-VERBAL D'INVESTIGATIONS**

Code unité	Nmr P.V.	Année	Nmr dossier justice
17834	00017	2020	

Nmr pièce	N° feuillet
d 70	111

Le jeudi 03 décembre 2020 à 16 heures 40 minutes.

Nous soussigné Adjudant Chef dominique MULLER, Officier de Police Judiciaire en résidence à UVEA 98600

Vu les articles 16 à 19 et 74-1 du Code de Procédure Pénale.

Nous trouvant au bureau de notre unité à UVEA 98600, rapportons les opérations suivantes :

**ENQUÊTE**

Le 03 décembre 2020, nous prenons attache avec monsieur LA SANTE directeur de la banque de WALLIS et FUTUNA, ce aux fins de déterminer si techniquement il était possible de déceler l'usage d'une carte de banque américaine au niveau des distributeurs de billets présents sur l'île.

Monsieur LA SANTE, après consultation de ses homologues de NOUMEA, nous confirme que cela est techniquement impossible, sauf à connaître le numéro de la carte utilisée.

Dont procès verbal fait et clos à UVEA 98600, le 03 décembre 2020 à 16 heures 40 minutes.

L'Officier de Police Judiciaire





<b>GENDARMERIE NATIONALE</b> Commandement de la gendarmerie d'outre mers Commandement de la gendarmerie de WALLIS et FUTUNA BR WALLIS			
Code unité	Nmr P.V.	Année	Nmr dossier justice
17834	00017	2020	

DISPARITION INQUIÉTANTE DE PERSONNE

D69 etw

PROCÈS-VERBAL D'INVESTIGATIONS

Nmr pièce	N° feuillet
d09	1 / 1

Le mercredi 02 décembre 2020 à 06 heures 55 minutes.

Nous soussigné Adjudant Chef Dominique MULLER, Officier de Police Judiciaire en résidence à UVEA 98600

Vu les articles 16 à 19 et 74-1 du Code de Procédure Pénale.

Nous trouvant au bureau de notre unité à UVEA 98600, rapportons les opérations suivantes :

### ENQUÊTE

Depuis le 28 novembre 2020 nos investigations sont fortement impactées par le protocole sanitaire en vigueur eu égard au COVID 19.

En effet, si des actes d'enquête ont pu être menés et notamment deux perquisitions sur le voilier ZULU TIME, il est à noter que cela n'a été rendu possible qu'en présence de personnels de l'agence de santé de WALLIS, d'équipements particuliers, et avec l'accord des autorités sanitaires.

Le 30 novembre 2020, monsieur SCHMIDT Michael, capitaine du voilier a été placé en chambre d'hôtel, en confinement, rendant de fait difficile de réaliser une audition dans de bonnes conditions.

De même, ce confinement, ralentit fortement l'avancée de nos investigations et notamment, empêche l'accès à bord du voilier en vue d'y réaliser une perquisition et des constatations approfondies.

Dont procès verbal fait et clos à UVEA 98600, le 02 décembre 2020 à 07 heures 00 minute.

L'Officier de Police Judiciaire



<b>GENDARMERIE NATIONALE</b>			
Commandement de la gendarmerie d'outre mers			
Commandement de la gendarmerie de WALLIS et FUTUNA			
BR WALLIS			
Code unité	Nmr P.V.	Année	Nmr dossier justice
17834	00017	2020	

**DISPARITION INQUIÉTANTE DE PERSONNE**

**PROCÈS-VERBAL D'INVESTIGATIONS**

D68 ehv

Nmr pièce	N° feuillet
dos	1 / 2

Le jeudi 03 décembre 2020.

Nous soussigné Adjudant Chef Dominique MULLER, Officier de Police Judiciaire en résidence à UVEA 98600

Vu les articles 16 à 19 et 74-1 du Code de Procédure Pénale.

Nous trouvant au bureau de notre unité à UVEA 98600, rapportons les opérations suivantes :

**ENQUÊTE**

Le 03 décembre 2020, nous sommes destinataires d'un email, ci-joint, de monsieur FEILHEZ Alexandre, officier de liaison au service de sécurité intérieur à WASHINGTON.

Je fais suite à notre conversation téléphonique d'hier et vous communique les éléments suivants

- L'ambassade US à Paris que j'ai informée depuis le début me confirme que le consulat n'a pas encore pris attache avec les familles des deux disparus, estimant pour l'heure n'être que devant un cas de "personnes ayant eu peur d'être testées". Je leur ai quand même rappelé que les conditions de leur disparition me semblaient inquiétante ...
- Le consulat a en revanche pris attache hier avec le capitaine du bateau (en quarantaine à l'hôtel) qui leur a confirmé que les 2 personnes étaient bien témoins de Jéhovah.
- les recherches en sources ouvertes ont permis de retrouver une vidéo Youtube de ABDUL RASHED parlant du Covid. Vidéo longue de 16 mn, dans laquelle l'intéressé paraît effectivement très religieux (sans mention toutefois aux témoins de Jéhovah et en rappelant qu'il est apolitique)
  - Il semble adhérer aux thèses complotistes concernant l'épidémie, en tout cas en remettant en cause le rôle des médias dans l'hystérisation du débat, la mise en avant des vaccins.....
  - Il prône également les méthodes naturelles pour se prémunir contre la maladie (ça ressemble effectivement aux témoins de Jéhovah).
  - Il rappelle qu'il ne croit pas aux thèses complotistes mais que ce virus est en revanche utilisé pour établir un nouvel ordre mondial, restreindre les libertés individuelles ("contrôle totalitaire") organiser des famines via l'explosion récente à Beyrouth !
  - On note des jeux de mots tels que "plandémie" .. bref on a droit à tous les éléments du langage complotiste agrémenté de passages de la bible avec en sus des références à "la malédiction" (*The Omen* - 666) à la sauce GAFa ou *Minority Report*, au choix !. Si ça vous intéresse, préparez vous à un grand moment de philosophie qui vous permettra de "vous équiper intellectuellement pour faire face aux calamités à venir" avec l'aide de dieu bien sûr !
  - Les dernières phrases enregistrées dans la vidéo peuvent en revanche inquiéter "il est temps pour nous de sortir de ce monde et de commencer à prioriser ... d'essayer de passer ces derniers jours au plus près de lui (dieu), de nous repentir de nos péchés et de suivre l'exemple de notre Messie". Je vous laisse interpréter ces paroles qui, prises au pied de la lettre, n'augurent rien de bon..

<https://www.youtube.com/watch?v=83gC1-ikLAo>

N'hésitez pas à me tenir au courant des recherches entreprises dans la passe, je pourrai ainsi mettre un petit coup de pression à l'ambassade US afin que le consulat contacte les familles plus rapidement.

Concernant l'arme retrouvée à bord, les recherches au nom du capitaine sont inutiles mais si vous avez un numéro de série, je peux engager des recherches aux fins de savoir si elle a été volée ou retrouvée sur une scène de crime/délit.

Je place en copie ma cheffe de service madame RIOULT, Commissaire Divisionnaire ainsi que son adjoint Bertrand et David, ODL comme moi, afin que nous soyons tous au diapason.

En espérant que ces éléments vous seront utiles.

Bien cordialement,

Alex.

**L'Officier de Police Judiciaire**

Dans ce mal il est fait mention d'une vidéo YOUTUBE, dans laquelle ABDUL RASHED parle de différentes choses dont le COVID 19.

Nous effectuons une recherche sur le site YOUTUBE à l'aide du lien fourni par monsieur FEILHEZ , soit <https://www.youtube.com/watch?v=83gC1-ikLAo>.

Nous trouvons la vidéo mise en ligne par ABDUL RASHED et mentionnons qu'elle est accessible à tous.

Il s'agit d'une vidéo dont la durée mentionnée sur le site YOUTUBE est de 16 minutes et 16 secondes, mise en ligne en septembre 2020.

Nous téléchargeons cette vidéo en vue de faire procéder à la traduction des propos tenus.

Dont procès verbal fait et clos à UVEA 98600, le 03 décembre 2020 à 11 heures 55 minutes.

**L'Officier de Police Judiciaire**



<b>GENDARMERIE NATIONALE</b> Commandement de la gendarmerie d'outre mers Commandement de la gendarmerie de WALLIS et FUTUNA BR WALLIS			
Code unité	Nmr P. V.	Année	Nmr dossier justice
17834	00017	2020	

**DISPARITION INQUIÉTANTE DE PERSONNE**D66  
etw**PROCÈS-VERBAL D'INVESTIGATIONS**

Nmr pièce	N° feuillet
207	1 / 2

Le mardi 01 décembre 2020 à 09 heures 40 minutes.

Nous soussigné Adjudant Chef Dominique MULLER, Officier de Police Judiciaire en résidence à UVEA 98600

Vu les articles 16 à 19 et 74-1 du Code de Procédure Pénale.

Nous trouvant au bureau de notre unité à UVEA 98600, rapportons les opérations suivantes :

**ENQUÊTE**

Le 01/12/2020 une perquisition est menée sur le site internet GARMIN SHARE permettant de retracer le parcours réalisé par le voilier ZULU TIME, du moins selon les données recueillies par le GPS GARMIN 5TC063023, IMEI 300434031090470.

11 captures d'écran sont réalisées permettant de retracer le parcours de Michael SCHMIDT.

En cote 01 : Intégralité du parcours réalisé, plotté par le GPS de référence, trajet entre la CALIFORNIE et WALLIS.

En cote 02 : Une carte mentionnant la date de départ de CALIFORNIE, fixée au 31 mars 2020 à 00H18.

En cote 03 : une carte du secteur de HAWAII mentionnant la date d'arrivée sur le secteur fixée au 14 mai 2020.

En cote 04 : une carte du secteur de HAWAII avec date de départ de ce lieu fixée au 06 octobre 2020.

En cote 05 : carte du secteur des îles COOK démontrant que le voilier n'a fait aucune escale ou même approche de RAROTONGA.

En cote 06 : carte des SAMOA Américaines, indiquant qu'il est entré dans le port de PAGO PAGO le 19 novembre 2020 à 11H05 sans qu'un arrêt ne soit réalisé.

En cote 07 : carte du secteur du sud de WALLIS, baie de MUA, montrant le trajet réalisé par le ZULU TIME en dehors et dans le lagon.

En cote 08 : carte de la passe HONIKULU mentionnant la date à laquelle le voilier fait route vers la passe, soit le 28/11/2020 à 11H39.

En cote 09 : carte de la passe HONIKULU précisant la date et heure du franchissement de cette passe, soit le 28/11/2020 à 12H09. Précisons qu'à 12H09, le voilier a franchi la passe et a dépassé l'îlot de la passe.

En cote 10 : vue du lieu de mouillage du voilier ZULU TIME le 28/11/2020 à 13H09.

En cote 11 : vue du lagon de WALLIS mentionnant l'heure à laquelle le voilier ZULU Time est pris en remorque, soit le 28/11/2020 à 17H39.

**Analyse générale :**

Des éléments recueillis il ressort que :

- du 06 octobre 2020 au 28/11/2020, le voilier ZULU TIME n'a pas touché terre, aucun arrêt n'étant visible dans les coordonnées GPS.

- la trajectoire permet de définir que le voilier a pris la direction de BORA BORA avant de faire demi tour pour revenir vers PAGO PAGO, aux SAMOA Américaines.

- la trajectoire permet aussi d'affirmer que le voilier s'est approché du port de PAGO PAGO sans s'y arrêter.

- le voilier reste en attente devant la passe principale de WALLIS avant de la franchir le 28/11/2020.

- la trajectoire observée dans le lagon suit le chenal menant à MATA UTU.

**L'Officier de Police Judiciaire**

Analyse particulière :

D66/1 etw


Il est important de noter que le GPS n'enregistre pas les coordonnées géographiques en permanence mais uniquement lorsqu'il est actionné par une manipulation physique ou encore lorsqu'il est sollicité par le système lui même suivant la configuration du matériel. Cela signifie en clair, qu'il est impossible de déterminer si le voilier a fait un détour vers FAIOA, comme l'indique le témoin GOMBERT Serge.

Nous annexons au présent les captures écran mentionnées cotées de 01 à 11.

Précisons que ces données figurent aussi sur le scellé 01/GARMIN SHARE, ainsi que sur le support joint pour exploitation.

Dont procès verbal fait et clos à UVEA 98600, le 01 décembre 2020 à 17 heures 55 minutes.

L'Officier de Police Judiciaire



Cote 11

D66/2  
eh

MapShare x +

share.garmin.com/2maph

Applications OPT enerca CA Hangouts 20 Minutes Dolbri FILMS Netflix Prime Facebook Parcoursup hotr



Français (France)

EXPLORE



Les heures sont celles du fuseau horaire Pacific/Tarawa. (UTC +12)

Voir les tracés récents



1000 ft

Google

cote 10

D66/3  
etc

MapShare

x +

share.garmin.com/2maph

Applications OPT enercal CA Hangouts 20 Minutes Dolbri FILMS Netflix Prime Facebook Parcoursup hotmail Lecture et écriture... Autres favoris

Français (France)

EXPLORE

Les heures sont celles du fuseau horaire Pacific/Tarawa. (UTC +12)

Voir les tracés récents

**WaterWorld2**  
 28 nov. 2020 13:09:15

Nom du tracé: Résumé du suivi

Vitesse : 0,00 mph Cap : SANS OBJET  
 Altitude : 14,34 pi  
 Latitude : -13.371251 Longitude : -176.190833

Message  
 ▼ MOINS ▼



100 ft

leaflet  
Google

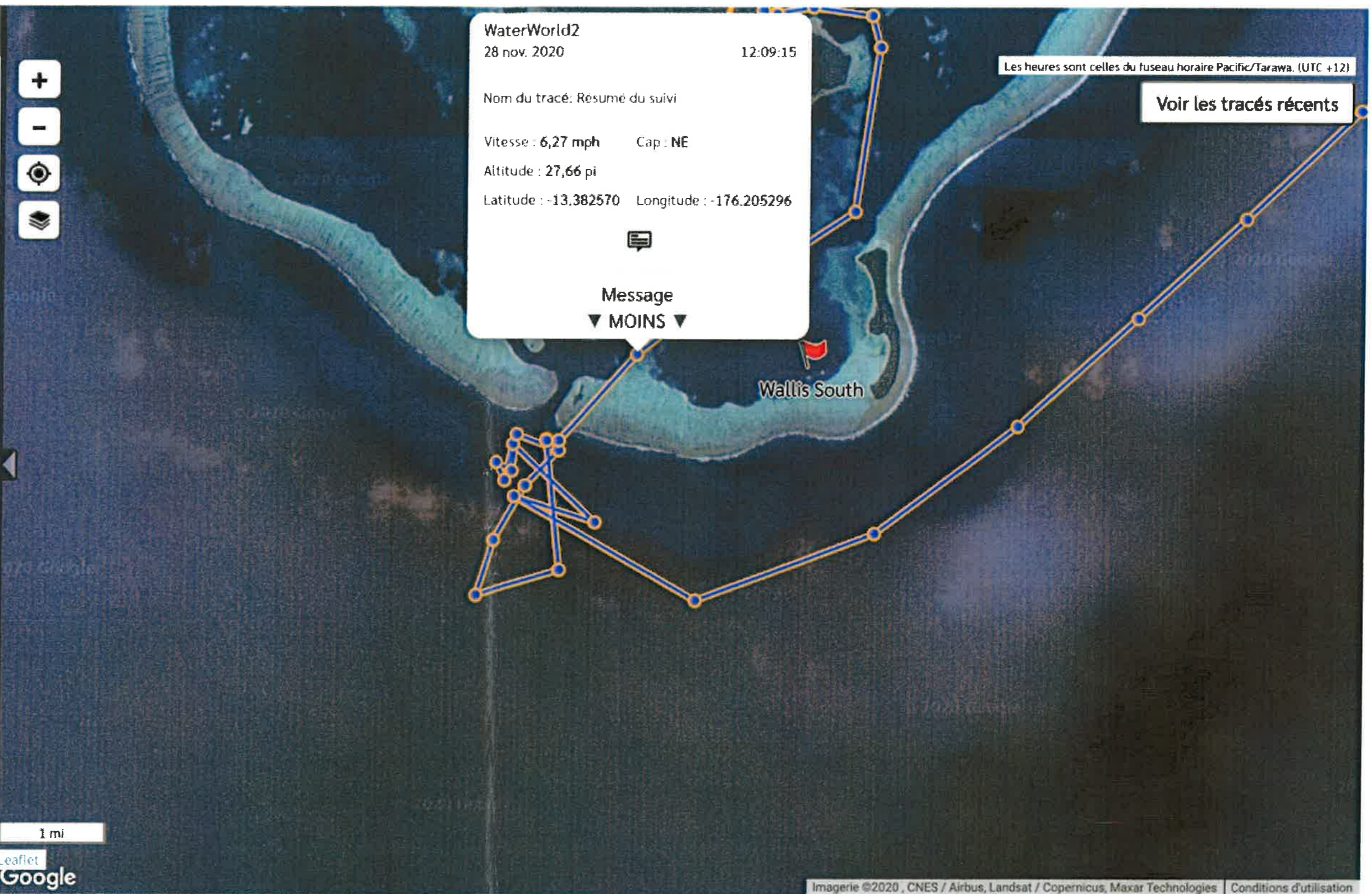
cote 09.

D66/4 etw

EXPLORE

Français (France)

- Filtres cartographiques (désactivé)
- Utilisa... WaterWorld2
  - Localiser Message Envoyer
  - Messages (67)
  - Bibliothèque
  - Waypoints (20)
  - Tracés (24)
  - Itinéraires (1)
  - Activités (0)
  - Collections
  - Envoyer sur MapShare
  - 19 21 0 0
  - Track summary distance
  - 0 1 0 0





cote 08

D66/5 dw

# EXPLORE

Français (France)

Filtres cartographiques (désactivé)

- Utilisa... WaterWorld2
- Localiser Message Envoyer
- Messages (67)
- Bibliothèque
- Waypoints (20)
- Tracés (24)
- Itinéraires (1)
- Activités (0)
- Collections
- Envoyer sur MapShare
- 19 21 0 0
- Track summary distance
- 0 1 0 0

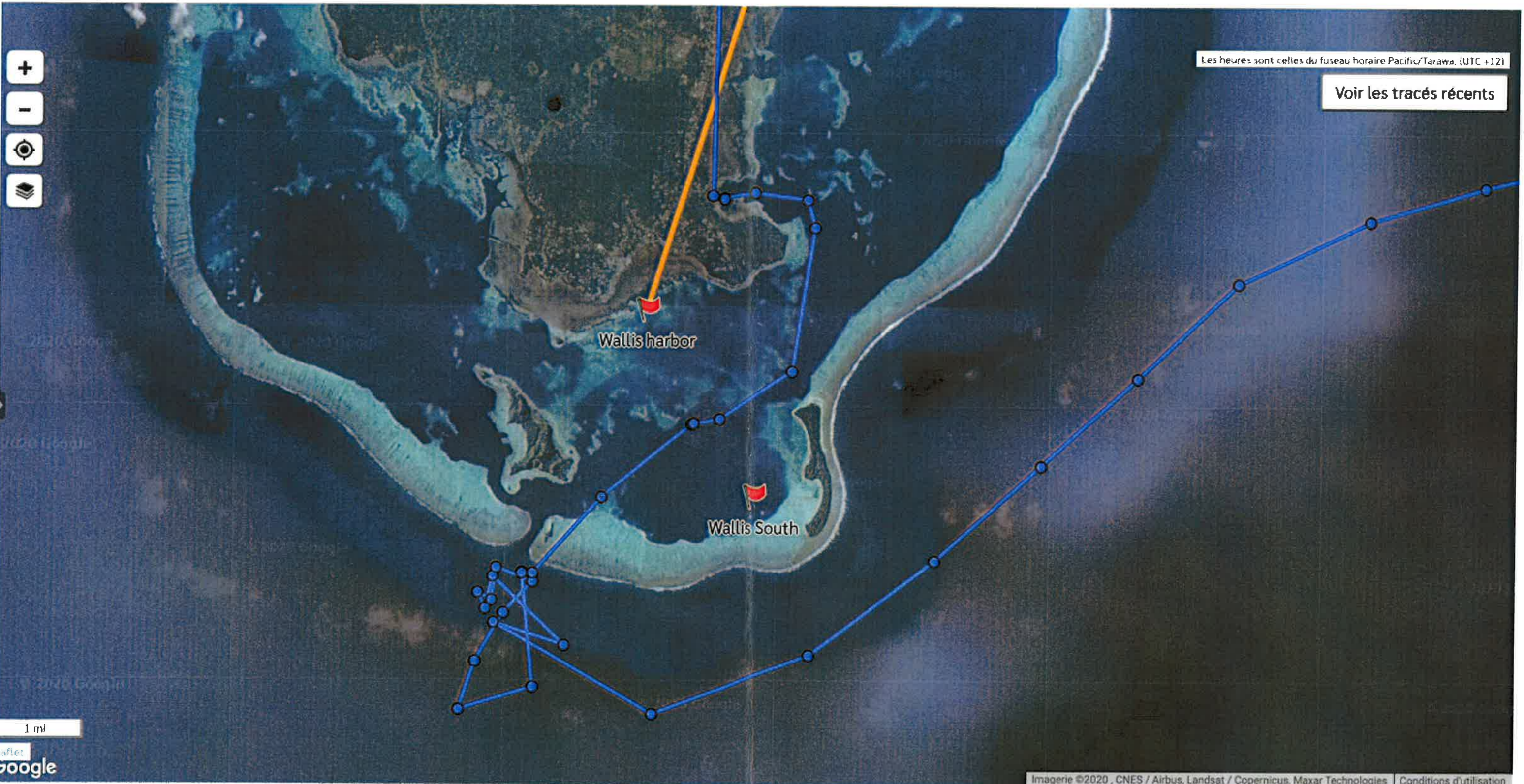


cote ø 7

D66/6 ehw

EXPLORE

Français (France) ▾



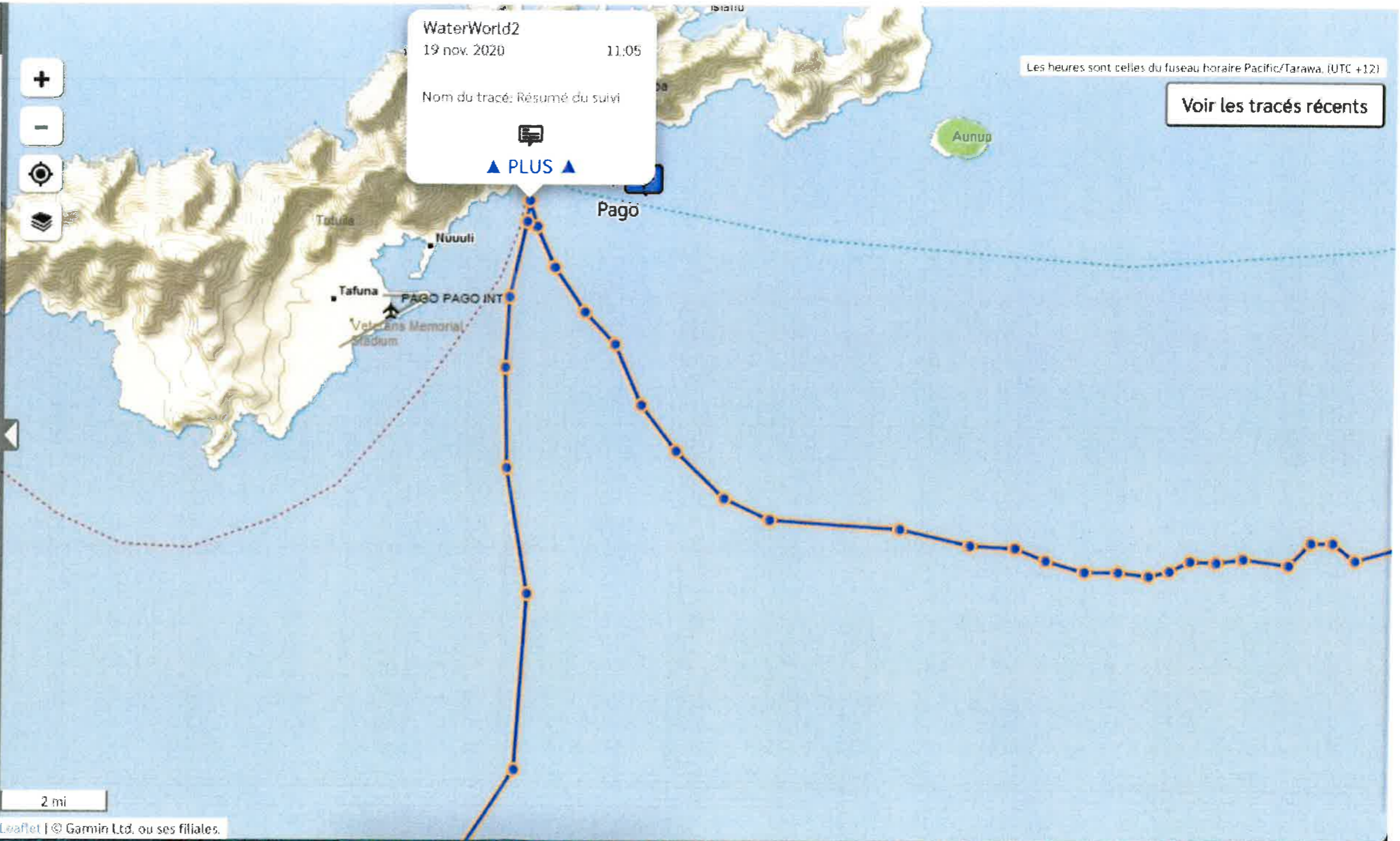
cote 46

D66/7 etc

# EXPLORE

Français (France)

- Filtres cartographiques (désactivé)
- WaterWorld2**
- Localiser
  - Message
  - Envoyer
  - Messages (67)
  - Bibliothèque
  - Waypoints (20)
  - Tracés (24)
  - Itinéraires (1)
  - Activités (0)
  - Collections
  - Envoyer sur MapShare
  - 19 21 0 0
  - Track summary distance
  - 0 1 0 0




core 05

D66/8th

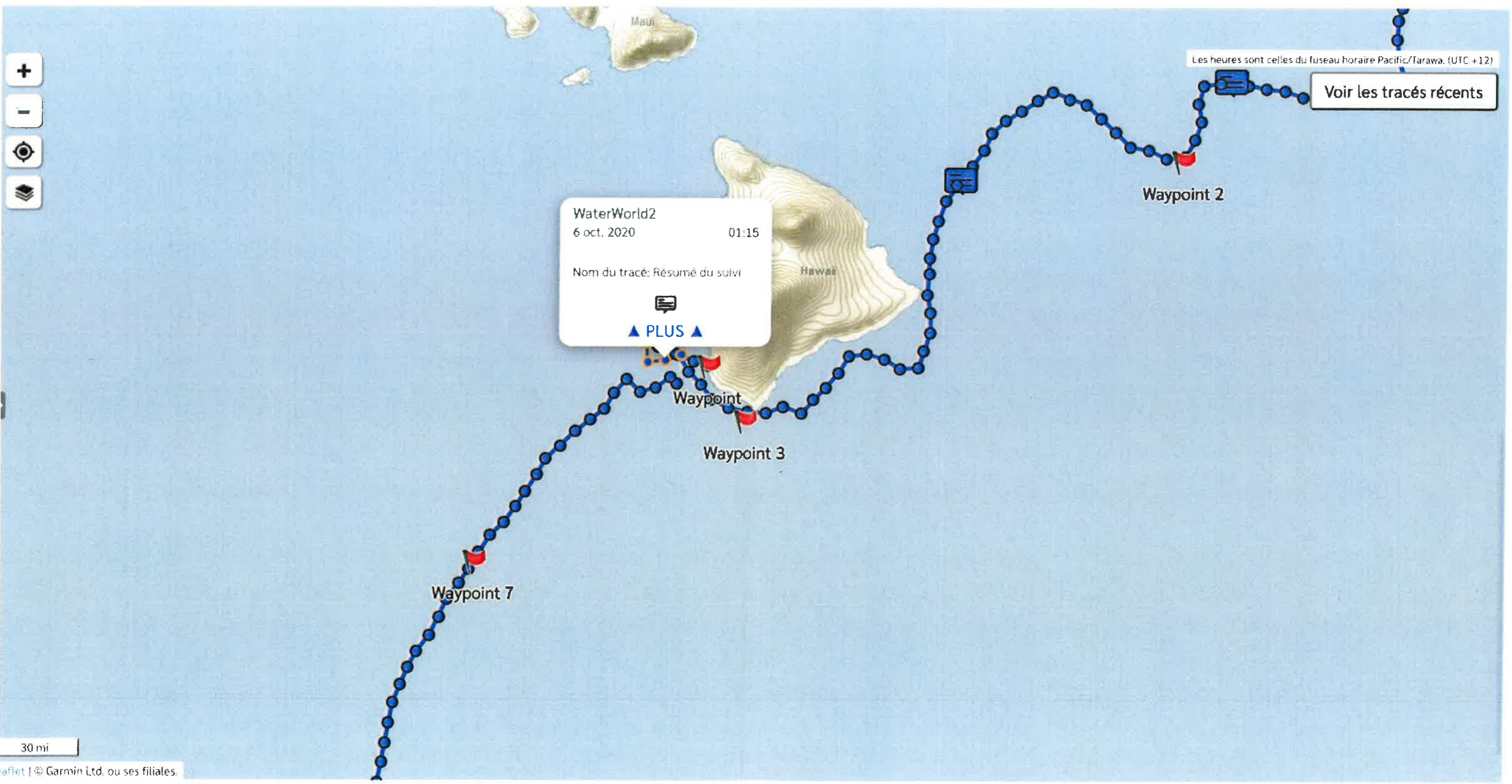
# EXPLORE

Français (France) ▼



note p4

D66/9 etu



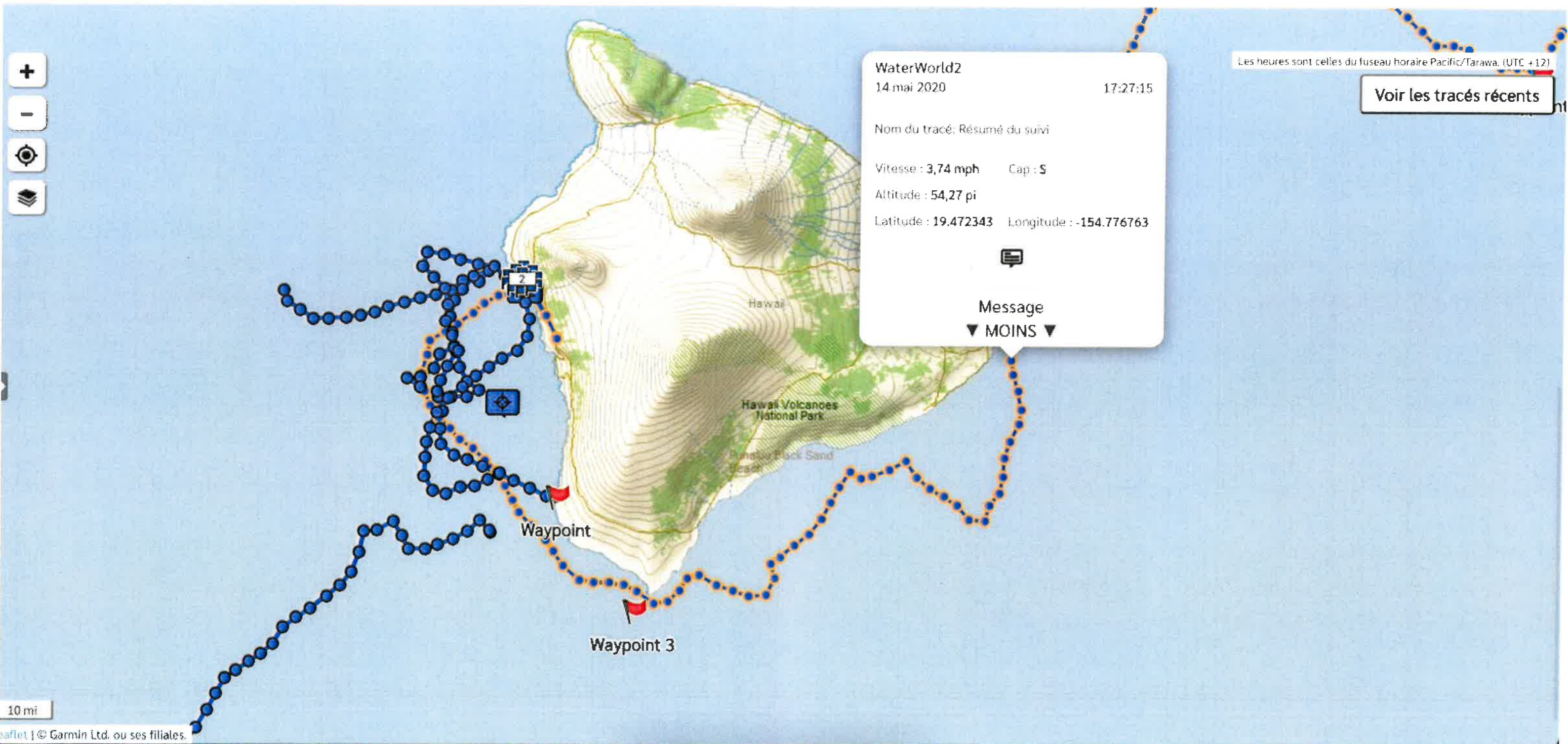
30 mi

core ø3

D66/10 du

EXPLORE

Français (France)

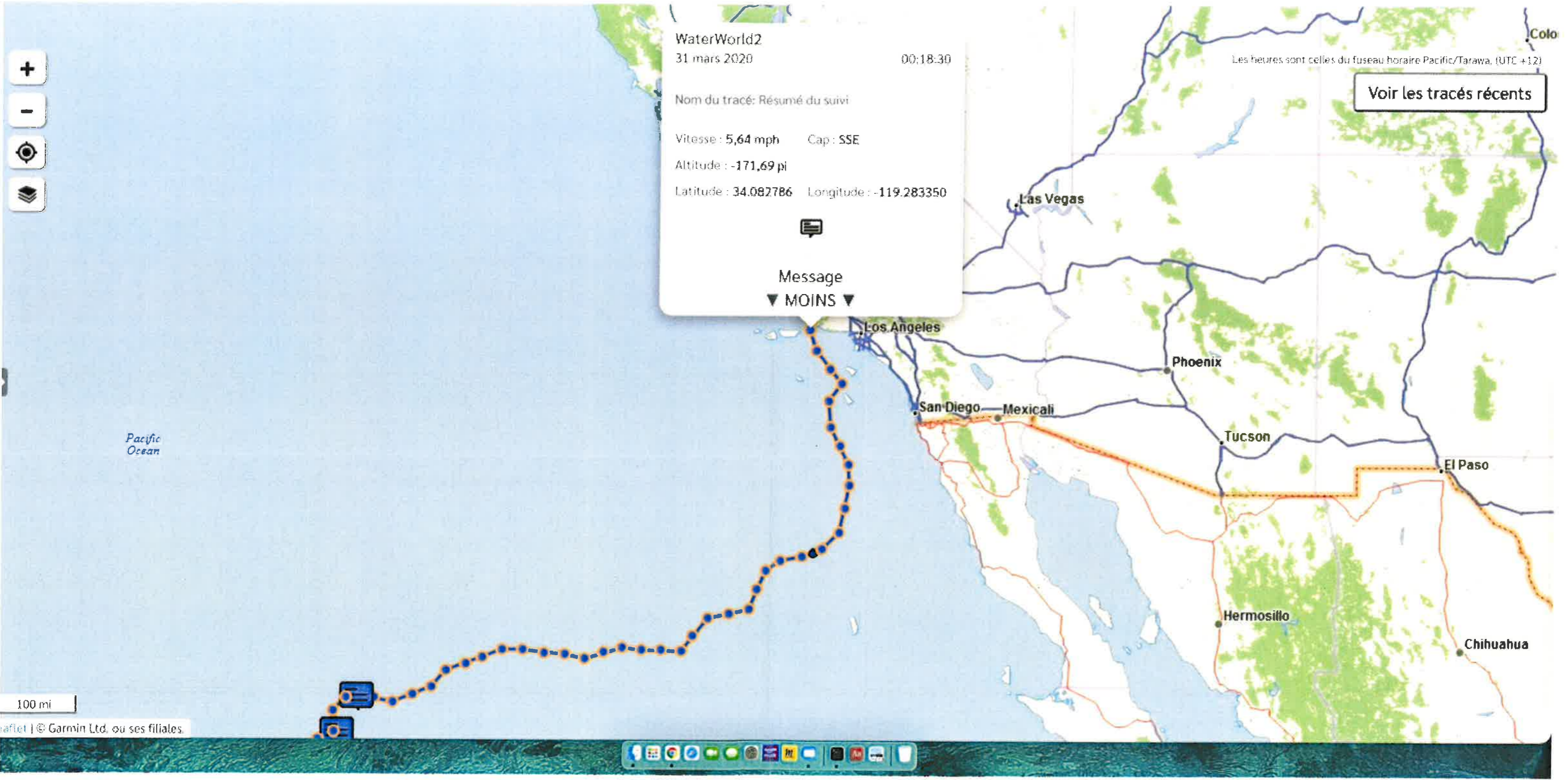


Core ø2

D66/11 etc

EXPLORE

Français (France)



core psi

D66/12 etc

MapShare x +

share.garmin.com/2maph

Applications > OPT enerca CA Hangouts 20 20 Minutes Dolbri FILMS Netflix Prime Facebook Parcoursup hotmail Lecture et écriture... Autres favoris

EXPLORE

Français (France)

